



DIRECCIÓN DE CONTROL URBANO

INSTRUCTIVO

**C. APODERADO O REPRESENTANTE LEGAL DE
CADENA COMERCIAL OXXO S.A. DE C.V.
EDISON No. 1235 NORTE
COLONIA TALLERES
MONTERREY, NUEVO LEÓN
P R E S E N T E.-**

La Secretaría de Desarrollo Urbano y Ecología del Municipio de Monterrey, N. L., dentro de los autos del expediente administrativo indicado al rubro, dictó la siguiente Resolución:

----En Monterrey, Nuevo León, a los 27-veintisiete días del mes de Mayo del año 2015-dos mil quince.---
-----**VISTO.-** El expediente administrativo No. L-100/2015, formado con motivo de la solicitud presentada en fecha 20-veinte de Marzo del 2015-dos mil quince, por el C. Eipidio Carlos Rodríguez Gallardo, en su carácter de apoderado legal de la sociedad denominada CADENA COMERCIAL OXXO S.A. DE C.V., quien acredita su personalidad mediante Escritura Número 3874-tres mil ochocientos setenta y cuatro de fecha 04-cuatro de Julio de 2001-dos mil uno, pasada ante la fe del Licenciado Eduardo Arechavaleta Medina, Titular de la Notaría Pública Número 27-veintisiete con ejercicio en Monterrey, Nuevo León, Primer Distrito Notarial en el Estado; y su existencia legal mediante la Escritura número 29,953-veintinueve mil novecientos cincuenta y tres, de fecha 17-dieciséis de diciembre de 1997 mil novecientos noventa y uno, pasada ante la fe del Licenciado Jesús Montañó García, Notario Público en ejercicio en este municipio, Titular de la Notaría Pública Número 60-sesenta; otorgado por dicha cadena comercial, en su carácter de Arrendataria del inmueble ubicado en la Calle **EMILIANO ZAPATA No. 7750, COLONIA GRANJA SANITARIA**, en esta Ciudad, e identificado con los números de expedientes catastrales **33-018-034 y 33-018-035**; acompañando Contrato de Arrendamiento de fecha 15-quince de Enero del 2015-dos mil quince, certificado ante la fe del Licenciado Federico Lama Bremer, Corredor Público Número 35-treinta y cinco, en el Municipio de San Pedro Garza García, del Estado de Nuevo León, tomándose razón del mismo bajo el Acta número 524-quinientos veinticuatro, de fecha 20-veinte de Febrero del 2015-dos mil quince; celebrado por el C. J. Cruz Juárez Alemán en su carácter de propietario del inmueble antes citado, quien acredita la propiedad mediante Escritura Pública Número 25,807-veinticinco mil ochocientos siete de fecha 21-veintiuno de Noviembre del 2014-dos mil catorce, pasada ante la fe del Licenciado Víctor M. Garza Salinas, Notario Público, Titular de la Notaría Pública Número 67-setenta y siete con ejercicio en el Primer Distrito Registral del Estado; y Contrato privado de Compra Venta de Inmueble de fecha 19-diecinueve de Noviembre del 2002-dos mil dos, ratificado ante la fe del Licenciado Víctor M. Garza Salinas, Notario Público, Titular de la Notaría Pública Número 67-setenta y siete con ejercicio en este municipio, tomándose razón del mismo bajo el Acta número 43,385-cuarenta y tres mil trescientos ochenta y cinco, de fecha 19-diecinueve de Noviembre del 2002-dos mil dos; solicitud con la que pretende obtener la autorización de las **LICENCIAS DE USO DE SUELO, CONSTRUCCION (DEMOLICION TOTAL Y OBRA NUEVA) Y USO DE EDIFICACION PARA TIENDA DE CONVENIENCIA**, respecto de los inmuebles antes citados, los cuales se conforman de una superficie de 140.04 metros cuadrados cada uno, resultando una superficie total de 280.08 metros cuadrados, con una construcción existente por demoler de 381.28 metros cuadrados, para posteriormente realizar la construcción nueva de 181.86 metros cuadrados.

DIRECCIÓN DE CONTROL URBANO

Vistos los dictámenes técnico urbanísticos, disposiciones normativas y demás constancias que obran dentro del expediente; y,

CONSIDERANDO

I.- Que la Secretaría de Desarrollo Urbano y Ecología del Municipio de Monterrey, es competente para admitir, conocer, tramitar y resolver la presente solicitud, de conformidad a lo dispuesto por los artículos 1 Fracción V, 6 fracciones IV y V, 10 Fracciones XIII y XXV último y penúltimo párrafos, inclusive 11, 137 Fracción I, 191 fracciones V, 226 Fracción I, 227 Fracción I y último párrafo, 228 Fracción I a XIV, 281, 282, 283, 284, 285, 286, 287 Fracción I a V, 288 Fracción I a VI, 293 Fracción I a V, 294 Fracción I a VIII, 295, 296 y 361 de la Ley de Desarrollo Urbano del Estado de Nuevo León; Artículos 1, 3 fracción II, 6, 8, 9 fracción I punto 2 inciso d), 11, 12 fracción II, 13, 14 fracción II punto 2.3, Artículo 15 fracción I, 16, 36, 46, 47, 49, 52, 53, 63, 139, 156, 157, 158, 159, 160, 161 fracciones I a X, 162 fracciones I a XV del Reglamento de Zonificación y Uso de Suelo del Municipio de Monterrey; Artículos 3 fracción V, 4 fracciones II y IV, 8, 9, 10, 11, 12 Fracciones I a VI, 13 fracciones I, II y IX, 14 fracciones I, II y VIII, 15 fracciones I, II y IV, 16 fracciones I, II y III, 17, 18 fracción I y IV, 20, 26 fracción I, 91, del Reglamento para las Construcciones en el Municipio de Monterrey Nuevo León; 27 Fracción XIV, 70, 74 de la Ley Orgánica de la Administración Pública Municipal del Estado de Nuevo León y artículos 12 fracción III y 15 fracción I de Planeación y Administración, inciso D), y fracción V inciso C) del Reglamento Orgánico del Gobierno Municipal de Monterrey, Nuevo León.

II.- De acuerdo al Plan de Desarrollo Urbano del Municipio de Monterrey 2013-2025, aprobado en la ~~Salada~~ Sesión del Ayuntamiento de Monterrey el 8 de Julio del 2014, Publicado en el Periódico Oficial ~~del Estado de Nuevo León~~ Número 103, con fecha 15 de Agosto del 2014, y de acuerdo al Plano de Delegaciones y a la Matriz de Compatibilidad de Usos y destinos del Suelo contenidos en el Plan antes citado, los predios en cuestión se encuentran en la **DELEGACIÓN NORTE, DISTRITO URBANO SAN BERNABÉ**, en una zona indicada como **CBI-CORREDO DE BAJO IMPACTO**, donde el uso solicitado para **2.3.4 TIENDA DE CONVENIENCIA** se considera como **PERMITIDO**; Resultando por lo tanto informar de conformidad con lo establecido en el Artículo 137 fracción I de la Ley de Desarrollo Urbano del Estado de Nuevo León que señala: "La zonificación secundaria que establezcan en los programas de desarrollo urbanos de centros de población, se sujetarán a las siguientes categorías: **I.- PERMITIDOS O PREDOMINANTES: Los que en una zona determinada son o está previsto que ocupen cuando menos el 51% del área vendible. Cuando en algunas zonas existan más de dos usos o destinos de suelo, se entenderá como predominante aquél uso o destino de mayor porcentaje.**

III.- Que el proyecto presentado consta de una construcción total de 181.86 metros cuadrados, en donde se pretende la instalación de una Tienda de Conveniencia con la siguiente distribución de áreas: área de ventas, área de cajas, cuarto frío, almacén, baño, cuarto para basura, área de estacionamiento para bicicletas y estacionamiento sin techar con capacidad para 03-autos autos.

IV.- Que el proyecto de edificación cumple con los lineamientos urbanísticos señalados en el Plan de Desarrollo Urbano 2013-2025 y en el Reglamento de Zonificación y Uso de Suelo del Municipio de Monterrey, de acuerdo a la superficie total de 280.08 metros cuadrados, mismos que se desglosan de la siguiente manera: un **COS** (Coeficiente de Ocupación del Suelo) de 0.80 (224.064 metros cuadrados como máximo), y el proyecto presenta 0.65 (181.86 metros cuadrados); un **CUS** (Coeficiente de Utilización del Suelo) de 2.5 (700.20 metros cuadrados como máximo), y el proyecto presenta 0.65



OFICIO No. SEDUE.4505/2015
 EXP. ADM. L-100/2015
 Página 3 de 15

DIRECCIÓN DE CONTROL URBANO

(181.86 metros cuadrados); **CAV** (Coeficiente de Área Verde) de 0.10 (28.008 metros cuadrados como mínimo), y el proyecto presenta 0.10 (28.44 metros cuadrados); y **Área Libre** de 0.20 (56.016 metros cuadrados como mínimo), y el proyecto presenta 0.35 (98.22 metros cuadrados). Número de Niveles máximos: Hasta 8-ocho Niveles, y el proyecto presenta 1-un nivel, con una altura máxima por nivel de 4.00 metros y el proyecto presenta 3.95 metros, por lo cual cumple con lo señalado en el último párrafo del artículo 36 del Reglamento de Zonificación y Uso de Suelo del Municipio de Monterrey, que indica lo siguiente: "En las Edificaciones, la altura máxima para cada nivel será de 4-cuatro metros.

V.- En cuanto a la demanda de Estacionamiento, el proyecto cumple con la demanda requerida conforme al plan citado en el Considerando inmediato anterior, para los predios ubicados en el Distrito Urbano San Bernabé, para el giro de Tienda de Conveniencia, requiere 01-un cajón por cada 25 metros cuadrados, donde conforme al análisis del proyecto presentado se señala un área efectiva de 78.72 metros cuadrados, por lo que resulta el requerimiento de 03-tres cajones; solucionando el proyecto con 03-tres cajones dentro del predio.

VI.- De acuerdo a Inspección Ocular realizada por personal adscrito a esta Secretaría de fecha 24-veinticuatro de Marzo del 2015-dos mil quince, se pudo constatar que el predio se encuentra desocupado al momento de la visita de inspección. El inmueble aun no es demolido y no hay avance de construcción.

VII.- La Dirección de Protección Civil del Municipio de Monterrey, mediante oficio No. DPC/443/15-M, Expediente número PC/1425/12/15, Tarjeta Folio Número 291/15-M, de fecha 17-dieciséis de Marzo del 2015-dos mil quince, emite dictamen otorgando los lineamientos para los trabajos de demolición, en los predios ubicados en la calle Emiliano Zapata No. 7750 y 7754, de la Colonia Granja Sanitaria, e identificados con los números de expedientes catastrales 33-018-034 y 33-018-035; Así mismo, Esta Dirección, mediante oficio DPC/444/15-M, Expediente número PC/1425/12/15, Tarjeta Folio, Número 292/15-M, de fecha 17-dieciséis de Marzo del 2015-dos mil quince, emite Dictamen en materia de protección civil para el giro de Tienda de Conveniencia, a ubicarse en el predio antes citado, con el fin de identificar, evaluar y analizar los riesgos internos y externos en dicha materia, condicionando el proyecto al cumplimiento de los lineamientos emitidos para su funcionamiento, y el cual está sujeto a las verificaciones que realice dicha autoridad conforme a lo establecido en el oficio citado, que fue emitido y notificado a petición de la parte solicitante, por lo cual será a esa dependencia municipal a quien deberá informarse sobre el cumplimiento de dichas medidas, para que la misma actúe en consecuencia.

VIII.- La Dirección de Ecología, mediante oficio LTA-094/2015, de fecha 16-dieciséis de Abril del 2015-dos mil quince, emite los lineamientos ambientales a seguir con la finalidad de prevenir los impactos negativos que tendrían las actividades del establecimiento sobre el medio ambiente y hacia la comunidad; los cuales serán indicados en el cuerpo de la presente resolución.

IX.- De lo anterior, y con base en el párrafo final del artículo 15 del Reglamento Orgánico del Gobierno Municipal de Monterrey, N.L., la Dirección Técnica de Desarrollo Urbano adscrita a esta Secretaría, emitió los siguientes Dictámenes, por medio del cual atento a los estudios, memorias de cálculo y demás documentos aportados por el interesado, descritos en el cuerpo de la presente resolución, verifica el cumplimiento de las normas y disposiciones generales y reglamentos municipales, recomendando autorizar el proyecto constructivo e informa a los interesados sobre la responsabilidad directa y solidaria que señalan los artículos 8, 9, 10, 11, 12, 13, 14, 15, 16 y 17 del Reglamento para las Construcciones

DIRECCIÓN DE CONTROL URBANO

en el Municipio de Monterrey, Nuevo León, por tanto, el proceso constructivo deberá apearse al proyecto presentado, con el fin de prevenir cualquier tipo de riesgo, siendo los siguientes:


1. Mediante oficio número DT/E/155/MARZO/2015 de fecha 16-dieciséis de Abril del 2015-dos mil quince, emitíó Dictamen Estructural, mismo que fue elaborado conforme al Estudio de Memoria de Cálculo Estructural, realizado en fecha 25-veinticinco de febrero del 2015-dos mil quince, por la empresa JESA Arquitectura e Ingeniería, firmado por el Ingeniero Jesús Javier Cardona Herrera, con cédula profesional 759189, manifestándose como responsable de dicha memoria, así como de la seguridad estructural de la construcción; así mismo acompaña el Estudio de Mecánica de Suelos de fecha 17-dieciséis de febrero del 2015-dos mil quince, elaborado por la empresa PRISMA Control de Calidad S.A. de C.V. firmado por el Ingeniero Andrés Martínez Reyna, con cédula profesional 517874; dictamen en el cual se indican las responsabilidades del propietario, Director Técnico de la Obra y Asesores conforme a lo dispuesto en el Reglamento para las Construcciones en el Municipio de Monterrey.
2. Mediante oficio DT/M/288/2015, de fecha 13-trece de Mayo del 2015-dos mil quince, emitíó Dictamen Técnico Vial, mismo que fue realizado conforme a la información y al plano del proyecto presentado, incluyendo que el proyecto es factible desde el punto de vista vial, **siempre y cuando se cumpla con lo indicado en el citado dictamen.**

X.- En fecha 11-once de Marzo del 2015-dos mil quince, se emite alineamiento vial, por parte de la Dirección Técnica de Desarrollo Urbano adscrita a esta Secretaría, en el cual indica lo siguiente: a) Para las calles Emiliano Zapata y J. Silva deberá respetar su límite de propiedad de acuerdo a escrituras y b) En la esquina formada por la intersección de estas dos vialidades deberá respetar un ochavo de 3.00 x 3.00 metros. En los estudios de vialidad SI se prevé la modificación de los alineamientos del tramo de la vialidad pública con la que colinda el predio.

XI.- Que para dar cumplimiento a lo indicado en los artículos 20 último párrafo y 91 requisito número 10, de la Reforma por Modificación, Adición y Derogación del Reglamento para las Construcciones en el Municipio de Monterrey, con respecto a que deberá contar con Póliza de seguro de responsabilidad civil contra terceros para la demolición total, y para la construcción, contar con Póliza de seguro de responsabilidad civil contra terceros durante el proceso constructivo y hasta 01-un año de haber obtenido el oficio de terminación de la obra; el interesado acompaña póliza número 3411500000065 de fecha 16 de febrero del 2015, emitido por la empresa MAPFRE TEPEYAC S.A., en la cual se indica la cobertura y vigencia de la misma; Así mismo acompaña escrito de fecha 25-veinticinco de febrero del 2015-dos mil quince, mediante el cual reitera el compromiso y responsabilidad ante terceros por cualquier daño que pudiera generarse durante el proceso de construcción de la tienda de conveniencia a ubicarse en la calle Emiliano Zapata No. 7750, esquina Jesús Silva, Colonia Granja Sanitaria, e identificado con los números de expedientes catastrales 33-018-034 y 33-018-035.

Que de acuerdo a expuesto, fundado y motivado, la suscrita Secretaria de Desarrollo Urbano y Ecología del Municipio de Monterrey, Nuevo León:

[Handwritten signature]



DIRECCIÓN DE CONTROL URBANO

OFICIO No. SEDUE 4505/2015
EXP. ADM. L-100/2015
Página 5 de 15

ACUERDA:

PRIMERO.- Por los motivos y razones expuestas en los términos señalados y bajo las condiciones que se indican en el capítulo de considerando de la presente resolución se AUTORIZAN las **LICENCIAS DE USO DE SUELO, CONSTRUCCIÓN (DEMOLICIÓN TOTAL Y OBRA NUEVA) Y USO DE EDIFICACIÓN PARA TIENDA DE CONVENIENCIA**, para los predios ubicados en la calle **EMILIANO ZAPATA No. 7750, COLONIA GRANJA SANITARIA**, en esta Ciudad, e identificados con los números de expedientes catastrales **33-018-034 y 33-018-035**, los cuales se conforman de una superficie de 140.04 metros cuadrados cada uno, resultando una superficie total de 280.08 metros cuadrados, con una construcción existente por demoler de 381.28 metros cuadrados, para posteriormente realizar la construcción nueva de 181.86 metros cuadrados.

SEGUNDO.- El propietario, ocupante o interesado deberá cumplir al inicio de actividades y en todo momento con todas y cada una de las siguientes obligaciones y/o lineamientos:

A) Deberá ejecutar la Demolición considerando lo indicado en el escrito que contiene el Programa de Demolición, manifestándose como Director Responsable de Obra, el Ingeniero Héctor Iván Hernández Morales, con cédula profesional 6778052, y del cual se manifiesta como responsable mediante escrito de fecha 25-veinticinco de Febrero del 2015-dos mil quince, además de considerar lo siguiente:

- a. Deberá cumplir con las recomendaciones emitidas por la Dirección Municipal de Protección Civil mediante oficio No. PC/1425/12/15, Tarjeta Folio Número 291/15-M, de fecha 17-diecisiete de Marzo del 2015-dos mil quince, en el cual se otorgan los lineamientos para los trabajos de demolición en el predio en cuestión.
- b. La demolición se llevará a cabo en finca deshabitada.
- c. Previo al inicio de la Demolición, se deberán proveer todos los accordonamientos, tapiales, cintas, puntales o elementos de protección de colindancias y vía pública que sean necesarios y dar aviso a esta autoridad para su verificación y autorización, debiendo mantenerlos en este estado hasta su finalización.
- d. Una vez terminada la demolición el propietario y/o responsable de la obra, deberá limpiar el terreno de escombros y/o desperdicios en un término no mayor de 15 - quince días, así como dejar limpias las áreas que hayan afectado con motivo de las mismas, depositándolos en lugar oficial.

B) De conformidad con lo establecido en el Artículo 26 fracción último párrafo de la Reforma por Modificación, Adición o Derogación del Reglamento para las construcciones en el Municipio de Monterrey vigente, se indica lo siguiente: "La vigencia para las licencias en general incluida la demolición de bardas, será de 01-UN AÑO, e iniciará a partir del día siguiente de la notificación correspondiente, previo el pago de derechos municipales, cuando proceda. En caso de que no se efectúe la demolición dentro del plazo otorgado, se deberá ingresar y obtener una nueva autorización". Por lo anterior, toda vez que se trata de LA DEMOLICIÓN DE 381.28 metros cuadrados, se otorga al solicitante un plazo de 01-UN AÑO para realizar las obras de construcción (Demolición) que se autorizan.

Justicia

DIRECCIÓN DE CONTROL URBANO

- C) Las obligaciones impuestas que se contienen en el acuerdo se complementan y adicionan con las contenidas en la documentación gráfica Cartulina y Planos (1 de 1), la cual debidamente autorizada forma parte integrante del acuerdo.
- D) La Licencia Municipal de Construcción (Cartulina) que en este acto se autoriza y que es parte anexa e integral del acuerdo deberá permanecer en todo momento en un lugar visible en la obra, e igualmente deberá permanecer (en lugar visible) en el establecimiento en todo momento a partir del inicio de funciones.
- E) Una copia de los planos aprobados de Edificación y Construcción deberá conservarse en la obra, y estar a disposición de la autoridad. Así mismo de conformidad con lo establecido en el Artículo 26 fracción I del Reglamento para las Construcciones en el Municipio de Monterrey vigente, se indica lo siguiente: La vigencia de las licencias iniciará a partir del día siguiente a la notificación correspondiente y dependerá de los metros cuadrados de construcción conforme a la siguiente clasificación: Fracción I.- Hasta 250.00 metros cuadrados de construcción-01-Un año. Por lo anterior, al tratarse de una construcción total de 181.86 metros cuadrados, se otorga al solicitante un plazo de 01-UN AÑO para realizar las obras de construcción que se le autorizan.

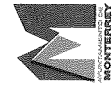
F) Deberá sujetar la ejecución de la construcción al cumplimiento de las siguientes obligaciones y lineamientos urbanísticos:

- a) La presente licencia de construcción se otorga bajo la responsiva del o los directores responsables de la obra o profesionistas responsables que asuman la obligación de que el Proyecto, cálculos, especificaciones, materiales y procesos de ejecución de la obra en sus diversos aspectos o elementos cumplan las normas técnicas correspondientes y se ajusten a lo dispuesto en la Ley de Desarrollo Urbano del Estado de Nuevo León, en los reglamentos o disposiciones de carácter general que expida el ayuntamiento de Monterrey N. L. y en los demás ordenamientos jurídicos aplicables.
- b) Deberá respetar el horario de actividades de construcción las cuales deberán cumplirse en un horario de 8:00 a 17:00 horas de lunes a viernes, y sábado de 8:00 a 14:00 horas en días hábiles, esto con la finalidad de no impactar con ruido los predios vecinales.
- c) En caso de ruptura de pavimento o que se requiera trabajar en vía pública, deberá acudir a realizar el trámite correspondiente a la Dirección Técnica de la Secretaría de Servicios Públicos.
- d) Respetar el proyecto arquitectónico tal y como se ilustra en los planos autorizados al efecto (Distribución, dimensiones y usos de las áreas indicadas en las plantas arquitectónicas del proyecto, dimensiones de los accesos y salidas, etc.), el cual cumple con todos y cada uno de los lineamientos establecidos en el Plan de Desarrollo Urbano del Municipio de Monterrey de acuerdo a la zona en la que se ubica el predio en cuestión.
- e) Para el supuesto de pretender utilizar las banquetas de la vía pública para colocar momentáneamente los materiales de construcción o escombros, sin invadir la superficie de rozamiento, se deberá obtener de la autoridad municipal competente el permiso correspondiente.
- f) El Director Técnico de Obra deberá respetar las obligaciones indicadas en el artículo 12 fracciones I a VI, del Reglamento para las Construcciones del Municipio de Monterrey del Municipio de Monterrey.

SECRETARÍA DE DESARROLLO URBANO Y PLANEACIÓN

2012-20

Handwritten marks: a large 'f' and a '3'.



DIRECCIÓN DE CONTROL URBANO

- g) El propietario o poseedor de un inmueble será el responsable por las acciones, omisiones y las circunstancias de responsabilidad a que se refiere el Reglamento de Construcción citado. El propietario o poseedor de un inmueble para su protección y Asesoramiento tendrá la obligación de recurrir a un Director Responsable de Obra para la ejecución de la construcción, cuando se trate de construcciones Tipo 3a, 3b, 4a, 4b y 4c. Podrá Contratar directamente o a través del Director Responsable de Obra, otros profesionistas que en su calidad de asesores serán responsables solidarios con el titular del contrato o en sus respetivas ramas o especialidades. Estos podrán ser entre otros, los descritos en el artículo 2 fracción III del presente Reglamento, en cuyo caso, el Director Responsable de Obra quedará como responsable general del proyecto y de la obra; lo anterior en base a los artículos 8 y 9 del Reglamentos para las Construcciones del Municipio de Monterrey Nuevo León vigente.
- h) El propietario o poseedor de un inmueble deberá de disponer obligatoriamente y durante el tiempo que dure la construcción, tratándose de construcciones tipo 3b, 4a, 4b y 4c de un seguro de responsabilidad civil contra terceros que ampare cualquier daño que ocasione la construcción.
- i) El Director Responsable de Obra deberá vigilar que el proceso constructivo se apegue irrestrictamente al proyecto aprobado, con el fin de prevenir la consecución de riesgos.
- j) No utilizar los árboles, en su caso, como bancos o mesas de trabajo, no derribarlos, maltratarlos o podarlos.
- k) Se le hace del conocimiento al Propietario, Director Responsable de Obra y Asesores que con el fin de garantizar la seguridad estructural de la construcción deberá cumplir con lo establecido en los artículos 8, 9, 41, 49, 51, 52, 54, 55, 58, 60, 74, 75, 76 y 87 del Reglamento para las Construcciones del Municipio de Monterrey.
- l) Así como también deberá vigilar que el proceso constructivo se apegue irrestrictamente al proyecto aprobado, con el fin de prevenir la consecución de riesgos.
- m) Se hace del conocimiento a los interesados de su responsabilidad directa y solidaria, que establecen los artículos 8, 9, 10, 11, 12, 13, 14, 15 y 16 del Reglamento para las Construcciones del Municipio de Monterrey y las disposiciones aplicables de la Ley de Desarrollo Urbano del Estado de Nuevo León.
- n) Dar a los residuos (escombros, ramas y basura) un manejo adecuado (recolección, transporte y disposición final mediante empresas, ramas y basuras o en sitios autorizados), colocándolos dentro del predio o, de no ser posible, en contenedores adecuados previa autorización, efectuando separación entre los del proceso de construcción y los equiparables a domésticos generados por el personal.
- o) No efectuar fogatas. para la preparación de alimentos del personal de construcción deberá contarse con estufa a base de gas LP o electricidad.

G) Deberá dar cumplimiento a lo establecido en el Artículo 123 del Reglamento para las Construcciones en el Municipio de Monterrey, N.L. Vigente al momento de ingresar la solicitud, el cual señala lo siguiente "El propietario o poseedor o el Director Responsable de Obra o el Asesor profesional contratado, juntos o por separado, deberán facilitar a la autoridad municipal, el oficio de obra terminada, donde el profesionista dará fé, bajo protesta de decir la verdad, que la obra fue ejecutada bajo su supervisión o asesoría y cumpliendo con las normas que la ingeniería exige y conforme a lo autorizado. . . .". De lo anterior, se deduce, que al término de los trabajos de construcción, se deberá tramitar ante la autoridad competente (Secretaría de Desarrollo Urbano y Ecología) la terminación de obra (Obra Terminada).

H) Deberá cumplir al inicio de actividades y en todo momento con todas y cada una de las siguientes obligaciones y/o lineamientos:

- a) Respetar el proyecto arquitectónico tal y como se ilustra en los planos autorizados al efecto (Distribución, dimensiones de las áreas indicadas en las plantas arquitectónicas del proyecto, dimensiones de los accesos y salidas a la zona de estacionamiento, altura de las edificaciones, etc.).
- b) No podrá utilizarse el inmueble que nos ocupa para un uso diferente del autorizado en el presente acuerdo ni modificar el funcionamiento estructural del proyecto aprobado, sin haber obtenido previamente la autorización correspondiente.
- c) Deberá de respetar el uso de edificación de **TIENDA DE CONVENIENCIA** en el predio en cuestión.
- d) Deberá respetar el uso de todas y cada una de las áreas indicadas en el proyecto arquitectónico que en este acto se autoriza, no deberá cambiar el giro ni su área de construcción aquí señalada (respetar lo indicado en el proyecto autorizado al efecto), quedando totalmente obligado a mantener en función los 3-tres cajones de estacionamiento con las dimensiones mínimas de 2.70 x 5.00 metros que indica el proyecto, en caso contrario quedará sin efectos la presente autorización.
- e) El proyecto deberá cumplir con lo indicado en el artículo 63 del Reglamento de Zonificación y Uso de Suelo del Municipio de Monterrey, conforme a lo siguiente: En Centros Comerciales, **Tiendas de Conveniencia** y Farmacias, se deberá contar dentro de su predio con el espacio para estacionamiento de bicicletas, por lo menos el equivalente a 01-un cajón de estacionamiento para vehículos.
- f) Deberá de contar con el Plan de Contingencias Y la Unidad Interna de Respuesta Inmediata realizado por un consultor externo adscrito a la Dirección de Protección Civil Estatal, así como la Auditoría Técnica (análisis de riesgos) emitida por la dirección antes mencionada previo al inicio de ventas o rentas de los inmuebles en observancia de la Ley de Protección Contra Incendios y Materiales Peligrosos del Estado de Nuevo León.
- g) Queda totalmente prohibido estacionarse o realizar cualquier tipo de maniobra que impacte negativamente en la vía pública.
- h) Deberá conservar a la edificación en buenas condiciones de estabilidad, servicio, aspecto e higiene, evitar que se conviertan en molestia o peligro para las personas o los bienes, reparar y corregir los desperfectos.
- i) Los acabados en las fachadas deben mantenerse en buen estado de conservación, aspecto e higiene.
- j) Deberá implementar un programa de limpieza, en donde se incluya el exterior del establecimiento, la fachada, las banquetas, la media calle y en todas sus colindancias.
- k) Deberá cumplir con el reglamento de Limpia y Regulación Sanitaria de la Secretaría de Servicios Públicos del Municipio de Monterrey.



DIRECCIÓN DE CONTROL URBANO

- l) En caso de que al momento de la construcción se cuente con mamparas de protección con anuncios publicitarios, se deberá obtener la licencia de anuncios correspondiente.
- m) No podrá utilizarse el inmueble que nos ocupa para un uso diferente del autorizado en el presente acuerdo ni modificar el funcionamiento estructural del proyecto aprobado.

I) En cuanto a Protección Civil deberá cumplir con las recomendaciones señaladas por la Dirección Municipal de Protección Civil en el escrito con número de oficio DPC/444/15-M, Expediente número PC/1425/12/15, Tarjeta Folio Número 292/15-M, de fecha 17-diciembre de Marzo del 2015-dos mil quince, el cual fue obtenido a petición de la parte solicitante; y está sujeto a las verificaciones que realice dicha autoridad conforme a lo establecido en el oficio citado, que fue emitido y notificado a petición de la parte solicitante. Por lo cual será a esa dependencia a quien deberá informarse sobre el cumplimiento de las medidas, para que la misma actúe en consecuencia.

J) Deberá respetar lo indicado en el Dictamen Técnico Estructural con oficio DT/E/155/MARZO/2015 de fecha 16-diciembre de Abril del 2015-dos mil quince, emitido por la Dirección Técnica de Desarrollo Urbano adscrita a esta Secretaría, el cual fue realizado conforme a los estudios, memorias de cálculo y demás documentos aportados por el interesado, donde se le obliga a cumplir con lo siguiente:

- a) De conformidad a los artículos 288, 290 y 291 de la Ley de Desarrollo Urbano del Estado de Nuevo León, deberá cumplir con las condiciones de seguridad, normas y especificaciones relativas al diseño la cual es responsabilidad de la persona que lo realiza, de conformidad con lo establecido en los artículos 8,9 segundo párrafo, 13,15 fracción I inciso E), fracción IV inciso C), 16 fracciones I, II y III, 17, 20, 22, 42, 49 y 94 del Reglamento para las Construcciones del Municipio de Monterrey Nuevo León.
- b) Deberá preservar la seguridad de las construcciones y la de los usuarios de la misma, del Director Responsable de la Obra y Asesor en Seguridad Estructural, que intervienen en este proyecto deberán remitirse a la aplicación de las normas o especificaciones relativas al diseño y construcción, contempladas en el Reglamento para las Construcciones en el Municipio de Monterrey.
- c) Dar cumplimiento a las Leyes y Códigos Generales de Construcción, además de la ingeniería, las cuales comprenden a todas las edificaciones en las que deberán aplicarse en la práctica actual de la Ingeniería con rigor durante el proceso constructivo.
- d) Sujetarse a lo indicado en los artículos 52, 55, 58, 59, 61, 63, 66, 67, 79, 80, 81, 82, 99, 100, 103, 104, 108, 109, 110, 111, 117, 118, 119 del Reglamento para las Construcciones en el Municipio de Monterrey.
- e) Es responsabilidad del propietario y Director Responsable de Obra, dar prioridad y término a las etapas de las obras que colinden con los diferentes predios y vialidades para la protección de taludes o cortes de terreno, así como supervisar el proyecto constructivo para que se apegue a lo presentado para su autorización.



URBANO Y ECOLOGÍA

2012-2015

DIRECCIÓN DE CONTROL URBANO

f) El propietario, Director Responsable de Obra y Asesores sujetarse a las disposiciones contenidas en el Capítulo V del Proceso Constructivo, artículos 52 al 59 del Reglamento para las Construcciones del Municipio de Monterrey, ya que en caso de no hacerlo así, será acreedor a las sanciones contenidas en el Reglamento citado, así como las Responsabilidades Civiles, Penales y Administrativas a que haya lugar.

K) En materia de Vialidad, deberá cumplir con lo indicado en el oficio DT/V/288/2015, de fecha 13-trece de Mayo del 2015-dos mil quince, emitido por la Dirección Técnica de Desarrollo Urbano adscrita a esta Secretaría, siendo lo siguiente:

- 1) El Proyecto deberá respetar el siguiente Alineamiento Vial de acuerdo al Plan de Desarrollo Urbano del Municipio de Monterrey 2013-2025, a la Ley de Desarrollo Urbano del Estado de Nuevo León, al Artículo 64 del Reglamento para las Construcciones del Municipio de Monterrey y al alineamiento vial emitido por esta Secretaría.
 - a) Para la Av. Emiliano Zapata deberá respetar su límite de propiedad de acuerdo a escrituras.
 - b) Para la calle Lic. J. Silva deberá respetar su límite de propiedad de acuerdo a escrituras.
 - c) En la esquina formada por la intersección de estas dos vialidades deberá respetar un ochavo mínimo de 3.00 x 3.00 metros.

Nota: Si se prevé la modificación del tramo de la vía pública con la que colinda el predio. (Solo en el ochavo)
- 2) De acuerdo al Reglamento de Zonificación y Uso de Suelo del Municipio de Monterrey y al Plan de Desarrollo Urbano del Municipio de Monterrey 2013-2025, las dimensiones de los cajones dispuestos en batería deberán ser por lo menos de 2.70 x 5.00 metros, tomando en cuenta las características de los vehículos ligeros y el espacio necesario para abrir las personas discapacitadas, el cual deberá ser de 3.80 x 5.00 metros de acuerdo a la norma oficial mexicana NOM-034-SCT2-2003. Con respecto a este último, deberán ajustarse a lo indicado en los artículos 37 y 38 del Reglamento de Accesibilidad de la Cd. de Monterrey, vigente.
- 3) El proyecto deberá cumplir con el requerimiento de cajones de estacionamiento dentro del predio de acuerdo a la Matriz de Compatibilidad de Usos de Suelo del Plan de Desarrollo Urbano del Municipio de Monterrey 2013-2025.
- 4) Con respecto a la vía pública, queda prohibido separar espacios para estacionar vehículos o colocar señales, o dispositivos de tránsito sin autorización de la autoridad municipal de vialidad y tránsito, de acuerdo al Artículo 42 del reglamento de Vialidad y Tránsito del Municipio de Monterrey.
- 5) Deberá cumplir con el Artículo 63 del Reglamento de Zonificación y usos de Suelo del Municipio de Monterrey, el cual señala que en centros comerciales, tiendas de conveniencia y farmacias se deberá contar dentro de su predio con el espacio para el estacionamiento de bicicletas, por lo menos el equivalente a un cajón de estacionamiento para vehículos.
- 6) El acceso vehicular a la zona de estacionamiento debe estar libre de cualquier obstáculo que afecte su funcionalidad y la visibilidad para realizar las maniobras vehiculares. Por lo anterior, no deberán existir ningún tipo de obstáculos móviles o fijos, además de postes o árboles colindantes al acceso que dificulten la entrada y salida a los usuarios.

SECRETARÍA DE URBANISMO Y ECOLÓGIA
2012-2015

W

4
2



DIRECCIÓN DE CONTROL URBANO

- 7) Dado que los cajones de estacionamiento colindantes a la vía pública no contemplan una distancia de resguardo de 1 metro, medido a partir del límite de propiedad o alineamiento vial al cajón de estacionamiento, deberán respetar un una disposición a 60 grados con respecto al cordón de la banqueta.
- Así mismo, deberán contemplar un andador (banqueta) colindante a la tienda de al menos 1.20 metro de ancho con el fin de facilitar el acceso a personas con discapacidad.
- 8) Debido a las Características físicas del Desarrollo y el espacio disponible para su estacionamiento, no deberán utilizar vehículos de carga mayores de 5.00 metros de longitud.
- 9) De acuerdo al Artículo 9 del Reglamento de Vialidad y Tránsito del Municipio de Monterrey, queda prohibido el realizar maniobras de Carga y Descarga obstaculizando la circulación de Vehículos y Peatones, es decir, al exterior del predio.
- 10) El Desarrollo queda obligado a que la operación que presente, así como cualquier otro servicio que ofrezca, tanto al interior como en su zona de estacionamiento sea tal que no ocasiona problemas operacionales a la vialidad y a la zona colindante.
- 11) El proyecto deberá tener el señalamiento (horizontal y vertical) de tipo informativo, restrictivo y preventivo necesario tanto en el interior del estacionamiento, así como al exterior del predio. Es importante aclarar que los costos del señalamiento deberán ser con cargo al Desarrollador. La Secretaría de Seguridad Pública y Vialidad podrá solicitar en su caso, el señalamiento vial y las adecuaciones viales necesarias para el correcto funcionamiento vial del local.
- 12) El propietario o propietarios del Desarrollo, quedan obligados a realizar las aportaciones necesarias para poder llevar a cabo las obras o adecuaciones viales planificadas en la zona cuando así sea requerido.

L) En materia Ambiental, deberá cumplir lo indicado en el oficio LTA-094/2015 de fecha 16-diciésis de Abril del 2015-dos mil quince, emitido por la Dirección de Ecología adscrita a esta Secretaría, siendo lo siguiente:

Durante la etapa de demolición y construcción.-

- 1) El horario de las actividades de la demolición y construcción será de lunes a viernes de 8:00 a 17:00 horas y sábados de 8:00 a 14:00 horas en días hábiles.
- 2) Los residuos provenientes de la demolición y construcción deberán manejarse (almacenamiento, transporte y disposición final) adecuadamente de conformidad con el Reglamento de la Ley General para la Prevención y Gestión Integral de los Residuos.
- 3) Las actividades, los equipos o maquinaria que provoquen ruido y/o vibraciones durante la construcción, no podrán colocarse en colindancia a vía pública y a límites del predio, en cualquier ubicación deberán estar aislados acústicamente y no deberán sobrepasar los límites máximos permisibles de ruido en fuentes fijas (NOM-081 SEMARNAT -1994), siendo los límites de 68 dB (A) de 08:00 a 18:00 horas.
- 4) Deberá minimizar las emisiones a la atmósfera generadas por la maquinarias utilizadas, respetando los límites máximos permisibles de emisiones de gases contaminantes proveniente del escape de los vehículos automotores en circulación que usan gasolina como combustible NOM-041-SEMARNAT-2006.
- 5) Deberá minimizar la cantidad y duración de la exposición de la tierra a fin de evitar la dispersión de polvos, deberá implementar las acciones y utilizar los equipos o sistemas que



2012-2015
2015

- permitan evitar que los vehículos que transportan los materiales de construcción derramen material particulado a la vía pública.
6. Deberá minimizar la cantidad y duración de la exposición de la tierra a fin de evitar la dispersión de polvos.
 7. Deberá establecer un procedimiento de emergencia en caso de una fuga o derrame y notificar a la autoridad.
 8. Deberá utilizar el riego con agua no potable, de las superficies a trabajar, ello para disminuir la emisión de polvos por efecto del movimiento de la tierra.
 9. Las vibraciones que puedan generarse no deberán ser percibidas en predios colindantes, en este sentido, los equipos deberán contar con un sistema de amortiguamiento para evitar la transmisión de ruido y vibraciones al entorno.
 10. Deberá de colocar mamparas o tapiales en el límite del predio, con la finalidad de contener los polvos y/o partículas producto de la demolición y construcción en el interior del predio, queda prohibida la instalación de anuncios sobre estas estructuras.
 11. Deberán realizarse las conexiones correspondientes de servicios de agua potable y drenaje sanitario instalando para tal efecto, una toma de agua tanto para el uso de los operadores así como insumo de la obra, además de contar con un sanitario provisional conectado al sistema de drenaje o colocar un sanitario portátil por cada 25 trabajadores o menos, el cual deberá asearse diariamente, y la limpieza de estos deberá realizarse por medio de un prestador de servicios especializado, que cuente con la autorización de la Secretaría de Desarrollo Sustentable.


2012. Durante la etapa de operación.-
Generales

12. Deberán contar con un programa permanente que incluya el control de insectos y roedores.
13. Deberá realizar las maniobras de carga y descarga en área para tal fin dentro de la propiedad en horario de 8:00 a 18:00 horas de lunes a sábado y de 8:00 a 15:00 horas en domingo.
14. Durante el funcionamiento de la obra deberá implicar el uso eficiente de la energía y del agua, así como de los recursos materiales no perjudiciales por el ambiente, ello con la finalidad de lograr una reducción de los impactos ambientales y una sustentabilidad del edificio.

Aspecto Ambiental

Ruido y/o Vibraciones

15. No deberán existir espacios abiertos principalmente en colindancia con casa habitación, esto con la finalidad de no impactar negativamente el entorno con el desarrollo de las actividades que generen emisiones de ruido.
16. Las actividades, los equipos o maquinaria que provoquen ruido y/o vibraciones, no podrán colocarse en colindancia a casas habitación, vía pública y a límites del predio, en cualquier ubicación deberán estar aislados acústicamente y no deberán sobrepasar los límites máximos permisibles de ruido en fuentes fijas, siendo los límites de 68 dB (A) de las 8:00 a las 22:00 horas.
17. Las bocinas, magnavoces o altavoces de sistemas de sonido, música, intercomunicación, etc., deberán estar orientados hacia el interior y regulado su volumen a fin de que no sobrepasen los límites máximos permisibles de emisión de ruido por la Norma correspondiente, ni sus vibraciones.
18. No se permite la ejecución u operación de equipos de sonido, instrumentos musicales,



OFICIO No. SEDUE 4505/2015
EXP. ADM. L-100/2015
Página 13 de 15

DIRECCIÓN DE CONTROL URBANO

bocinas, amplificadores y similares en terrazas, jardines, o en interiores con espacios abiertos ni en vía pública.

Emisiones al Aire

19. No deberá percibirse olores a predios colindantes.

Contaminación del Suelo

- 20. El suelo deberá estar protegido con material impermeable, es prohibido realizar cualquier actividad en suelo natural.
- 21. Queda prohibido la derrama o vertido de material sólido o líquido al suelo, a la vía pública y/o áreas verdes.
- 22. Deberá tomar medidas preventivas para evitar o minimizar fugas de líquidos que puedan afectar el suelo del área, evitando colocar materiales y/o equipos sobre suelo natural.
- 23. El interior del establecimiento deberá estar libre de derrames de grasa y aceite.
- 24. Deberá colocar trampas de aceite y grasas en los registros de drenaje sanitario.
- 25. En caso de usar transformador de energía eléctrica, este no deberá estar sobre suelo natural, además deberá contar con barrera de contención para evitar derrames.

Contaminación del Agua

- 26. Deberá registrar sus descargas de agua residual en la Secretaría de Desarrollo Sustentable dentro de los primeros 15 días a partir de la notificación de la Licencia.
- 27. Es prohibido la derrama o vertido de residuos sólidos o líquidos al drenaje sanitario o pluvial.
- 28. Los líquidos residuales del proceso deberán cumplir con las Normas Oficiales Mexicanas.
- 29. Los sistemas de drenaje deberán ser protegidos de derrames accidentales de residuos sólidos o líquidos de sustancias que pudiesen ocasionar alteraciones a la calidad del flujo ordinario del sistema; estableciendo un sistema de barreras, fosas, charolas canales, etc. con la finalidad de contener materiales y prevenir posibles contingencias, además de contar con trampas de aceites y grasas.

Manejo de Residuos Sólidos

- 30. Deberá de registrarse como generador de residuos de manejo especial ante la Secretaría de Desarrollo Sustentable.
- 31. Deberá instalar contenedores con tapas para el almacenamiento temporal de los residuos generados, dichos contenedores deberán de ubicarse dentro del predio sin vista a vía pública.
- 32. Los residuos orgánicos generados en el predio no deberán permanecer almacenados por más de 24 horas.
- 33. Deberá contar con empresa autorizada para la recolección de residuos sólidos que generen.
- 34. Deberá contar con una bitácora donde registre tipo, volumen y destino de residuos generados.

Reforestación

- 35. En el espacio destinado a área verde, deberá ser arborizado con 01-un árbol de la especie encino, con dimensiones de 5.0 centímetros de diámetro en su tallo medido a 1.20 m de altura (de acuerdo a la Ley de Desarrollo Urbano del Estado de Nuevo León Art. 206 fracción VI) y deberá de contar con 1-un árbol de las mismas características por cada 2-dos cajones de estacionamiento (siendo la cantidad de 02-dos árboles), por lo cual deberá de arborizar en

DIRECCIÓN DE CONTROL URBANO

total la cantidad de 03-tres árboles de las características arriba mencionadas (de acuerdo al Reglamento de Zonificación y Uso de Suelo del Municipio de Monterrey Art. 92), en caso de incumplimiento de este numeral, se hará acreedor a las sanciones establecidas en el reglamento de Protección Ambiental e Imagen Urbana de Monterrey.

Imagen Urbana

36. En caso de anuncio deberá ser de tipo adosado al edificio (categoría B subtipo 1,2 ó 4), para cumplir con el Reglamento de Anuncios del Municipio de Monterrey Art. 16 incisos e) y f) Art. 24 incisos a) y b) y c), Art. 25, 26, 27 y 30 y contar con previa autorización de la Secretaría de Desarrollo Urbano y Ecología.

37. No podrá rentar, arrendar o subarrendar el predio para la instalación de anuncios ajenos al establecimiento.

TERCERO: Se hace del conocimiento al propietario, ocupante o interesado, que en el caso de incumplir con las condiciones, lineamientos o requerimientos referentes y competentes de esta Autoridad Municipal se procederá a la aplicación de las sanciones y medidas de seguridad contenidas en la ley de la materia.

CUARTO: La utilización que se dé a las construcciones, edificaciones e instalaciones, deberá ser aquella que haya sido autorizada por la Autoridad Municipal competente. Para darles un aprovechamiento distinto al originalmente aprobado, se deberá tramitar y obtener una nueva autorización. Lo anterior con fundamento en el tercer párrafo del artículo 295 de la Ley de Desarrollo Urbano del Estado de Nuevo León.

QUINTO: Las Licencias de Uso de Suelo y Uso de Edificación perderán su vigencia si dentro del término de tres años no se ejerce el derecho por ella conferido, y que se empezarán a computar a partir del día hábil siguiente a la fecha de expedición; lo anterior de acuerdo con los artículos 285 y 296 de la Ley de Desarrollo Urbano del Estado de Nuevo León.

SEXTO: Por ser cuestión de orden público, es deber de la autoridad apercebir a los interesados en términos del artículos 344 de la Ley de Desarrollo Urbano del Estado, en vigor, el cual establece que: Se sancionará con la revocación de las autorizaciones, licencias y permisos en los casos siguientes: I. Cuando se descubra que se utilizaron documentos falsos o erróneos o que se consiguieron con dolo a fin de obtener la autorización correspondiente; II. Cuando se construya un proyecto diferente al autorizado; o III. Cuando para el otorgamiento de la licencia, permiso o autorización el servidor público competente dicte el acto en contravención a alguna disposición jurídica vigente; o IV. Cuando se haya emitido por autoridad incompetente.

SEPTIMO: Que con fundamento en el artículo 361 de la Ley de Desarrollo Urbano del Estado de Nuevo León, la presente resolución no prejuzga sobre los derechos de propiedad y se dictó conforme a los documentos, informes y datos proporcionados por el solicitante por lo que será a su cargo y responsabilidad la autenticidad, validez, calidad, contenido, cálculos y especificaciones que contengan




OFICIO No. SEDUE 4505/2015
EXP. ADM. L-100/2015
Página 15 de 15

DIRECCIÓN DE CONTROL URBANO

los estudios, peritajes, memorias, responsabilidades, planos y demás documentos que presente ante la autoridad; y con el apercibimiento de las sanciones que contempla el Código Penal del Estado en sus artículos 385 y 387 para al que por sí o por interpósita persona proporcione documentación falsa o simule cualquier acto, para obtener autorización, relativa a edificaciones, o sobre cualquier petición elevada con tales propósitos a la dependencia administrativa correspondiente, sin los cuales ésta no se hubiere legalmente otorgado.

OCTAVO: Previo el pago de los derechos municipales y demás obligaciones fiscales, correspondientes, notifíquese personalmente o por conducto de los C. C. Notificadores Adscritos a esta Secretaría.- Así Administrativamente actuando lo firma la C. Secretaria de Desarrollo Urbano y Ecología del Municipio de Monterrey Nuevo León.


LIC. BRENDA LIZBETH SANCHEZ CASTRO
C. SECRETARIO DE DESARROLLO URBANO Y ECOLOGIA

2012 - 2015
SECRETARÍA DE DESARROLLO URBANO Y ECOLOGÍA

ING. TOMAS DAVID MACIAS CANALES
DIRECTOR DE CONTROL URBANO

TYNB/MYML/mica

Lo que notifico a usted por medio del presente instructivo que entregue a una persona que dijo llamarse Florencia Lizbeth Rodríguez Valero siendo las 11:20 horas del día 02 del mes de Junio del 2015

EL C. NOTIFICADOR
NOMBRE Angel David Aguirre
FIRMA [Firma]
NO. DE GAFETE 2072144

LA PERSONA CON QUIEN SE ENTIENDE LA DILIGENCIA.
NOMBRE Florencia Rodríguez Valero
FIRMA [Firma]

